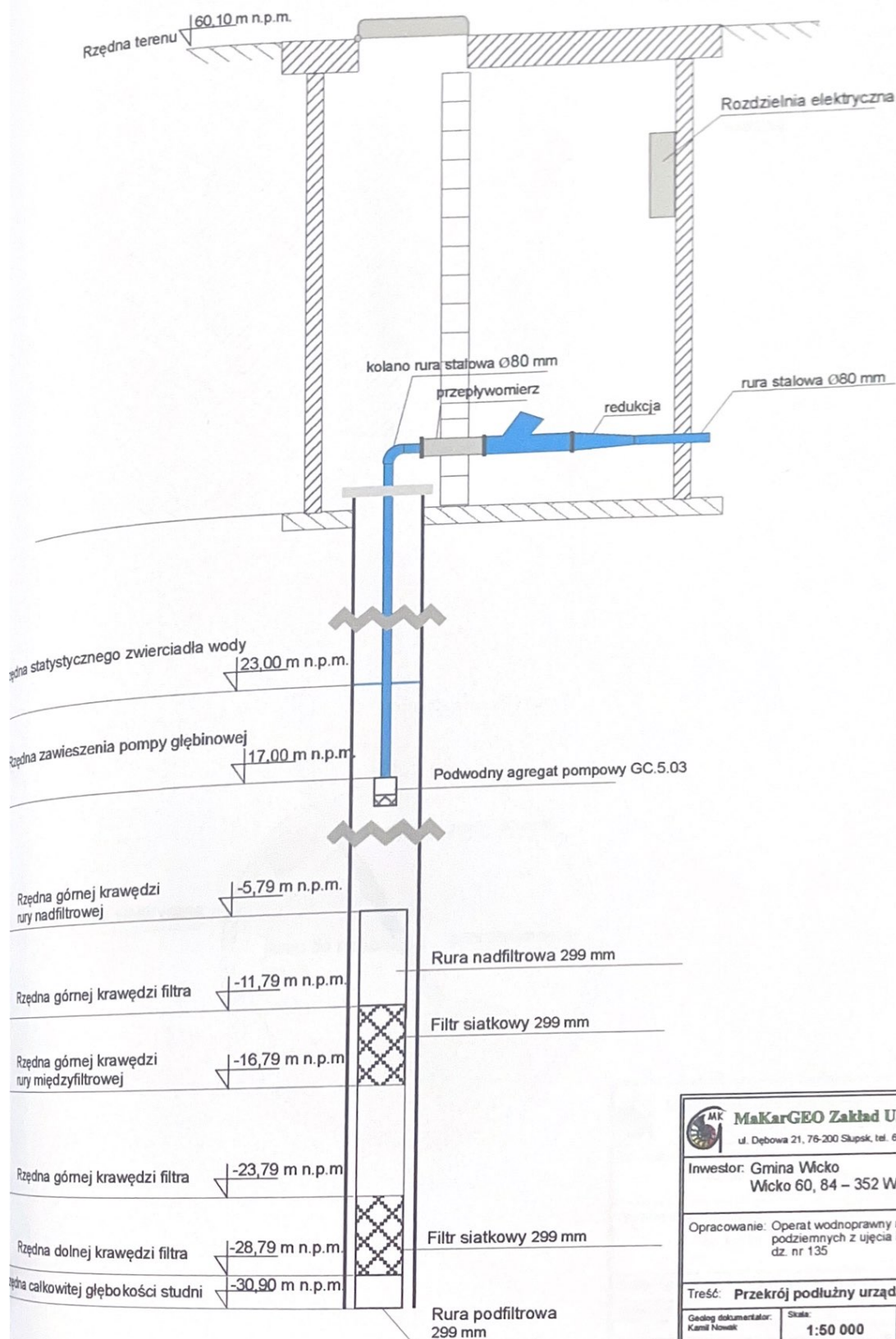
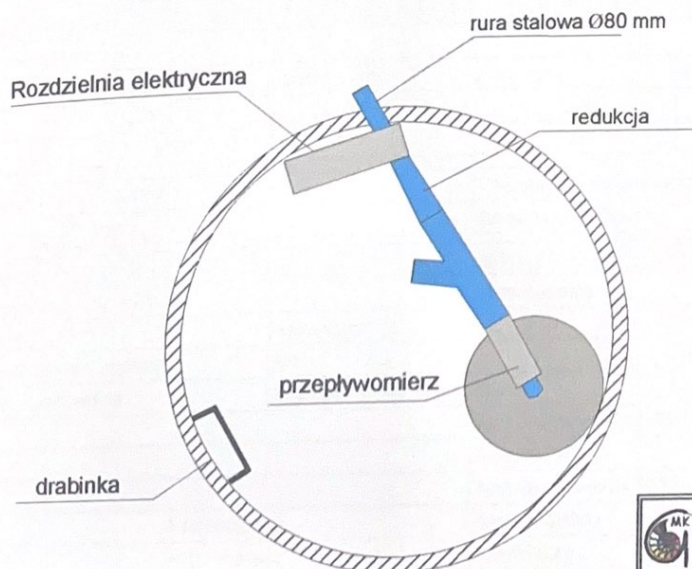
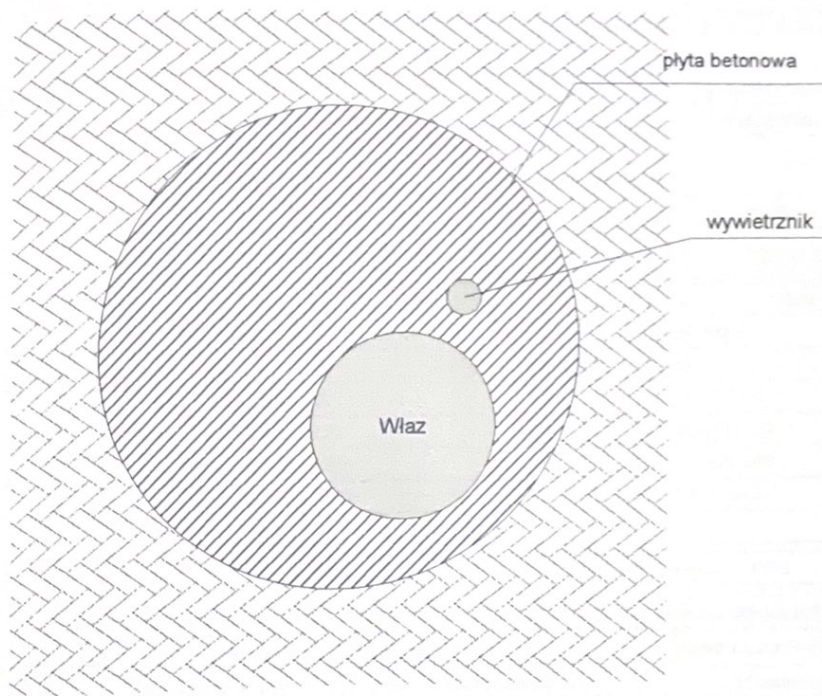



# SCHEMAT OBUDOWY STUDNI (przekrój) St. 2



<b>MaKarGEO Zakład Usług Geologicznych</b> ul. Dębowa 21, 76-200 Słupsk, tel. 667 232 121, <a href="http://www.makargo.pl">www.makargo.pl</a>			
Inwestor: Gmina Wicko Wicko 60, 84 – 352 Wicko			
Opracowanie: Operat wodnoprawny na pobór wód podziemnych z ujęcia Białogarda dz. nr 135			
Treść: Przekrój podłużny urządzenia wodnego			
Geolog dokumentator: Kamil Nowak	Skala: 1:50 000	Data: grudzień 2014	Załącznik: 3.2

## SCHEMAT OBUDOWY STUDNI (rzut z góry) St. 2



 <b>MaKarGEO Zakład Usług Geologicznych</b> ul. Dębowa 21, 76-200 Słupsk, tel. 667 232 121, <a href="http://www.makargeo.pl">www.makargeo.pl</a>			
Inwestor: Gmina Wicko Wicko 60, 84 – 352 Wicko			
Opracowanie: Operat wodnoprawny na pobór wód podziemnych z ujęcia Białogarda dz. nr 135			
Treść: <b>Przekrój poprzeczny urządzenia wodnego</b>			
Geolog dokumentator: Kamili Nowak	Skala: <b>1:50 000</b>	Data: grudzień 2014	Załącznik: <b>4.2</b>