

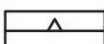























# LEGENDA:

## OZNACZENIA OBOWIĄZUJĄCE

	GRANICA OBSZARU OBJĘTEGO PLANEM MIEJSCOWYM
	LINIE ROZGRANICZAJĄCE TERENY O RÓŻNYM SPOSOBIE ZAGOSPODAROWANIA
	NIEPRZEKRACZALNA LINIA ZABUDOWY
	TERENY ZABUDOWY USŁUGOWEJ - ROZMIESZCZENIA OBIEKTÓW HANDLOWYCH O POWIERZCHNI SPRZEDAŻY POWYŻEJ 2000 m <sup>2</sup>
	TERENY ZABUDOWY USŁUGOWEJ - SPORTU I REKREACJI
	TERENY ZABUDOWY USŁUGOWEJ
	TERENY DRÓG PUBLICZNYCH - DROGA GŁÓWNA
	TERENY DRÓG PUBLICZNYCH - DROGA ZBIORCZA
	TERENY DRÓG PUBLICZNYCH - DROGI LOKALNE
	TERENY DRÓG PUBLICZNYCH - DROGI DOJAZDOWE
	TERENY INFRASTRUKTURY TECHNICZNEJ - ELEKTROENERGETYKA
	STREFA OCHRONNA OD LINII ELEKTROENERGETYCZNEJ 110 kV
	GRANICA TERENU SŁUŻĄCEGO ORGANIZACJI IMPREZ MASOWYCH

## OZNACZENIA INFORMACYJNE

	PROJEKTOWANA LINIA ELEKTROENERGETYCZNA 15 kV
	PROJEKTOWANA LINIA ELEKTROENERGETYCZNA 0,4 kV
	PROJEKTOWANA SIEĆ WODOCIĄGOWA
	PROJEKTOWANA SIEĆ GAZOWA
	PROJEKTOWANA SIEĆ KANALIZACJI SANITARNEJ
	PROJEKTOWANA SIEĆ KANALIZACJI DESZCZOWEJ
	KANALIZACJA DO LIKWIDACJI
	PROJEKTOWANE PRZEJŚCIE PUBLICZNE
	ŚCIEŻKA ROWEROWA
	STREFA OSADÓW BAGIENNYCH
	ISTNIEJĄCY I PROJEKTOWANY UKŁAD KOMUNIKACYJNY POZA OBSZAREM OBJĘTYM PLANEM MIEJSCOWYM

Wrysowany ideogram projektowanego uzbrojenia terenu ma charakter informacyjny i nie przesądza lokalizacji sieci w przekroju ulicznym